

# 土地征收现状调查清单

兰花集团沁水樊村河分散式风电项目

沁水县自然资源局  
二〇二二年八月十五日

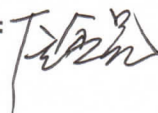



# (一) 土地征收勘测调查登记表

郑庄镇杨家河村(公章)

填表时间: 2022年8月15日

| 被征收土地<br>现状地类 | 土地面积(公顷) | 涉及的承包户或土地使用权人 | 备注 |
|---------------|----------|---------------|----|
| 工业用地          | 0.0800   | 详见附件          |    |
|               |          |               |    |
|               |          |               |    |
|               |          |               |    |
|               |          |               |    |
|               |          |               |    |
|               |          |               |    |
|               |          |               |    |
|               |          |               |    |
|               |          |               |    |
|               |          |               |    |
|               |          |               |    |
| 合计            | 0.0800   |               |    |

勘测调查人(签字): 

村委参与者(签字):   
王军瑞



## (二) 地上附着物调查登记

郑庄镇杨家河村 (公章)

填表时间: 2022年8月15日



| 序号 | 产权人 | 种类 | 规格 | 单位 | 数量 | 备注 |
|----|-----|----|----|----|----|----|
| 1  |     |    |    |    |    | /  |
|    |     |    |    |    |    |    |
|    |     |    |    |    |    |    |
| 2  |     |    |    |    |    | /  |
|    |     |    |    |    |    |    |
|    |     |    |    |    |    |    |
| 3  |     |    |    |    |    | /  |
|    |     |    |    |    |    |    |
|    |     |    |    |    |    |    |
| 4  |     |    |    |    |    | /  |
|    |     |    |    |    |    |    |
|    |     |    |    |    |    |    |
| 5  |     |    |    |    |    | /  |
|    |     |    |    |    |    |    |
|    |     |    |    |    |    |    |

勘测调查人 (签字):

*(Handwritten signature)*

村委参与人 (签字):


*(Handwritten signature)*  
王亚瑞

注: 地上附着物包括土地上建造的建筑物(如平房, 楼房及附属房屋等), 构筑物(如水塔, 水井, 桥梁等)及地上定着物(如花草树木, 铺设的电缆等)。

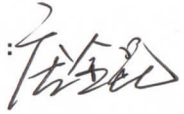
### (三) 青苗调查登记表


郑庄镇杨家河村(公章)

填表时间: 2022年8月15日



| 序号 | 产权人 | 种类 | 面积(亩) | 备注 |
|----|-----|----|-------|----|
|    |     |    |       |    |
|    |     |    |       |    |
|    |     |    |       |    |
|    |     |    |       |    |
|    |     |    |       |    |
|    |     |    |       |    |
|    |     |    |       |    |
|    |     |    |       |    |
|    |     |    |       |    |
|    |     |    |       |    |
|    |     |    |       |    |
|    |     |    |       |    |
|    |     |    |       |    |
|    |     |    |       |    |
|    |     |    |       |    |
|    |     |    |       |    |
|    |     |    |       |    |
|    |     |    |       |    |
|    |     |    |       |    |
|    |     |    |       |    |
|    |     |    |       |    |
| 合计 |     |    |       |    |

勘测调查人(签字): 

村委参与人(签字):   
王军瑞