

土地征收现状调查清单

大唐沁水清洁能源有限公司
大唐山西沁水端氏 100MW 光伏发电（升压站）项目

沁水县自然资源局
二〇二二年八月五日




(一) 土地征收勘测调查登记表



端氏镇金峰村 (公章)

填表时间: 2022年8月5日



被征收土地 现状地类	土地面积 (公顷)	涉及的承包户或土地使用权人	备注
其他草地	0.7783	详见附件	
合计	0.7783		

勘测调查人 (签字): 

村委参与人 (签字):  

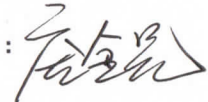



拟征收土地涉及承包户明细表

端氏镇金峰村 (公章)

填表时间: 2022年8月5日

序号	承包户	面积 (亩)	备注
1	何来丑	0.21	
2	常进喜	0.08	
3	常进文	0.53	
合计		0.82	

勘测调查人 (签字): 

村委参与者 (签字): 

(二) 地上附着物调查登记

端氏镇金峰村 (公章)

填表时间: 2022年8月5日



序号	产权人	种类	规格	单位	数量	产权人 签字捺印	备注
1							
2							
3							
4							
5							

勘测调查人 (签字):

村委参与者 (签字):

注: 地上附着物包括土地上建造的建筑物(如平房, 楼房及附属房屋等), 构筑物(如水塔, 水井, 桥梁等)及地上定着物(如花草树木, 铺设的电缆等)。

(三)青苗调查登记表

端氏镇金峰村(公章)

填表时间: 2022年8月5日



序号	产权人	种类	面积	产权人 签字捺印	备注
1					
2					
3					
4					
5					
6					

勘测调查人(签字): 高金昆

村委参与人(签字): 张青峰 车燕新