

# 土地征收现状调查清单

山西金驹煤电化有限责任公司常店 6MW  
分布式瓦斯发电建设项目

沁水县自然资源局

二〇二二年三月二十一日




# (一) 土地征收勘测调查登记表


郑村镇常店村 (公章)

填表时间: 2022年3月21日



被征收土地 现状地类	土地面积 (公顷)	涉及的承包户或土地使用权人	备注
旱地	0.6825	详见附件	
田坎	0.0001		
农村道路	0.0206		
合计	0.7032		

勘测调查人 (签字): 

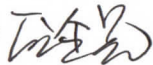
村委参与人 (签字): 


## (二) 地上附着物调查登记

郑村镇常店村 (公章)

填表时间: 2022年3月21日

序号	产权人	种类	规格	单位	数量	备注
1						
2						
3						
4						
5						

勘测调查人 (签字): 

村委参与人 (签字): 

注: 地上附着物包括土地上建造的建筑物(如平房, 楼房及附属房屋等), 构筑物(如水塔, 水井, 桥梁等)及地上定着物(如花草树木, 铺设的电缆等)。



