

土地征收现状调查清单

山西晋城兴唐煤业有限公司车寨矿井（车山矿井）及选煤厂

沁水县自然资源局

二〇二一年四月二十五日






(一) 土地征收勘测调查登记表

胡底乡贾寨村(村民公章)

填表时间：2021年4月25日

被征收土地 现状地类	土地面积(公顷)	涉及的承包户或土地使用权人	备注
耕地	0.3232	详见附件	
田坎	0.0505		
农村道路	0.0210		
灌木林地	0.4432		
其他草地	2.5942		
合计	3.4321		

勘测调查人(签字):  村委参与者(签字):  

拟征收土地涉及承包户明细表

胡底乡贾寨村（公章）

填表时间：2021年4月25日

序号	承包户	面积（亩）	备注
1	陈光河	0.16	
2	陈国际	0.3	
3	陈雪社	0.39	
4	车旭梅	0.15	
5	宋昆花	0.49	
6	贾寨村委	0.35	

勘测调查人（签字）：陈金品、李倩

村委参与人（签字）：陈伟军
陈军芳



(二) 地上附着物调查登记

胡底乡贾寨村(公章)

填表时间: 2021年4月25日

序号	种类	规格	单位	数量	备注
1					
2					
3					
4					
5					

勘测调查人(签字): *陈金亮 赵青* 村委参与人(签字): *陈伟川 陈平*

注: 地上附着物包括土地上建造的建筑物(如平房, 楼房及附属房屋等), 构筑物(如水塔, 水井, 桥梁等)及地上定着物(如花草树木, 铺设的电缆等)。

(三) 青苗调查登记表

胡底乡贾寨村(公章)

填表时间: 2021年4月25日

序号	种类	面积(亩)	备注
(The table body is currently empty and crossed out with a diagonal line.)			

勘测调查人(签字):

陈品、李青

村委参与人(签字):

陈伟川 陈军方

土地征收现状调查清单

山西晋城兴唐煤业有限公司车寨矿井（车山矿井）及选煤厂

沁水县自然资源局
二〇二〇年四月二十五日



(一) 土地征收勘测调查登记表

胡底乡苗沟村 (公章)

填表时间: 2021年4月25日

被征收土地 现状地类	土地面积 (公顷)	涉及的承包户或土地使用权人	备注
其他草地	0.1086	详见附件	
合计	0.1086		

勘测调查人 (签字):

李金品、李倩

村委参与者 (签字):

王瑞堂 苗小江

拟征收土地涉及承包户明细表



胡底乡苗沟村 (公章)

填表时间: 2021年4月25日

序号	承包户	面积 (亩)	备注
/			
合计			

勘测调查人 (签字): *李金*

村委参与人 (签字): *苗小*

(二) 地上附着物调查登记

胡底乡苗沟村 (公章)

填表时间: 2021年4月25日

序号	产权人	种类	规格	单位	数量	备注
1						
2						
3						
4						
5						


勘测调查人 (签字): 王金瑞、赵倩 村委参与人 (签字): 苗心江

注: 地上附着物包括土地上建造的建筑物(如平房, 楼房及附属房屋等), 构筑物(如水塔, 水井, 桥梁等)及地上定着物(如花草树木, 铺设的电缆等)。


(三) 青苗调查登记表

胡底乡苗沟村 (公章)

填表时间: 2021年4月25日



序号	产权人	种类	面积 (亩)	备注

勘测调查人 (签字): 

村委参与人 (签字): 